

Lage & Erreichbarkeit

Die **Wiener Stadthalle** befindet sich in zentraler Lage am Roland-Rainer-Platz 1, 1150 Wien, nur 5 Minuten von der BahnhofCity Wien West und 15 Minuten von der Wiener Innenstadt entfernt.

Sie ist mit den öffentlichen Verkehrsmitteln, mit PKW, LKW und dem Zug einfach und bequem erreichbar.






© Wiener Stadthalle

Halle F

Wiener Stadthalle Umgebungsplan

Öffentliche Verkehrsmittel

-  U6 U-Bahn
-  6 Straßenbahn
-  48A Bus

Kunstwerk von

-  K1 Wander Bertoni
-  K2 Fritz Wotruba



Mit den öffentlichen Verkehrsmitteln

- U6 Burggasse-Stadthalle/Urban-Loritz-Platz
- U3 Schweglerstraße
- Straßenbahn Linie 6, 9, 18, 49
- Bus 48A

Ihr Ticket als Fahrschein

Bei Veranstaltungen, die auf der Eintrittskarte der **Wiener Stadthalle** den Aufdruck „Gilt auch als Fahrschein“ aufweisen, gilt die Eintrittskarte am Tag der Veranstaltung jeweils 2 Stunden vor bis 6 Stunden nach Beginn der Veranstaltung als Fahrschein für die Wiener Linien inkl. NightLine.

Mit dem Zug

- **Vom Hauptbahnhof:** Mit der Straßenbahn Linie 18 bis zur Endstation Burggasse-Stadthalle. Von hier über die Hütteldorfer Straße 2 Minuten bis zur **Wiener Stadthalle**.
- **Vom Westbahnhof:** Mit der Straßenbahn Linie 6 oder 18 eine Station bis zur Endstation Burggasse-Stadthalle oder 8 Minuten zu Fuß zum Urban-Loritz-Platz, hier links über die Hütteldorfer Straße 2 Minuten bis zur **Wiener Stadthalle**.

Mit dem Auto

- **Von Westen:** Von der Westautobahn A1 kommend fahren Sie immer geradeaus Richtung Zentrum (B 1). Fahren Sie auf der Schlosstraße Richtung Zentrum bis Margaretengürtel (B 221). Biegen Sie hier links ab und folgen Sie dem Gürtel Richtung Westbahnhof/**Wiener Stadthalle**.
- **Von Süden:** Von der A2 kommend Abfahrt Zentrum/Gürtel immer geradeaus bis Margaretengürtel, dann links in Richtung Prag abbiegen. Dem Straßenverlauf Richtung Westbahnhof/**Wiener Stadthalle** folgen.
- **Parken:** Für die Anreise mit dem PKW stehen Ihnen Parkgaragen mit insgesamt über 1.400 Stellplätzen zur Verfügung. Über die Märzparkgarage haben Sie einen direkten Zugang zu den Hallen D und F.

Taxi

Der nächstliegende Taxi-Standplatz befindet sich in der Hütteldorfer Straße, Höhe Haupteingang Halle F.

Mit dem Flugzeug

Mit dem Flughafenbus bis zum Westbahnhof. Anschließend mit der Straßenbahn Linie 18 oder 6 eine Station bis zur Endstation Burggasse-Stadthalle oder 8 Minuten zu Fuß zum Urban-Loritz-Platz, hier links über die Hütteldorfer Straße 2 Minuten bis zur **Wiener Stadthalle**. Der Flughafen Wien-Schwechat bietet Direktflüge in 177 Destinationen aus 69 Ländern weltweit.

Entfernungen

- Wien-Westbahnhof 1 km
- Mariahilfer Straße 1 km
- Stadtmittelpunkt/Kärntner Straße 2,5 km
- Autobahn (A 22) 8 km
- Flughafen 19 km

